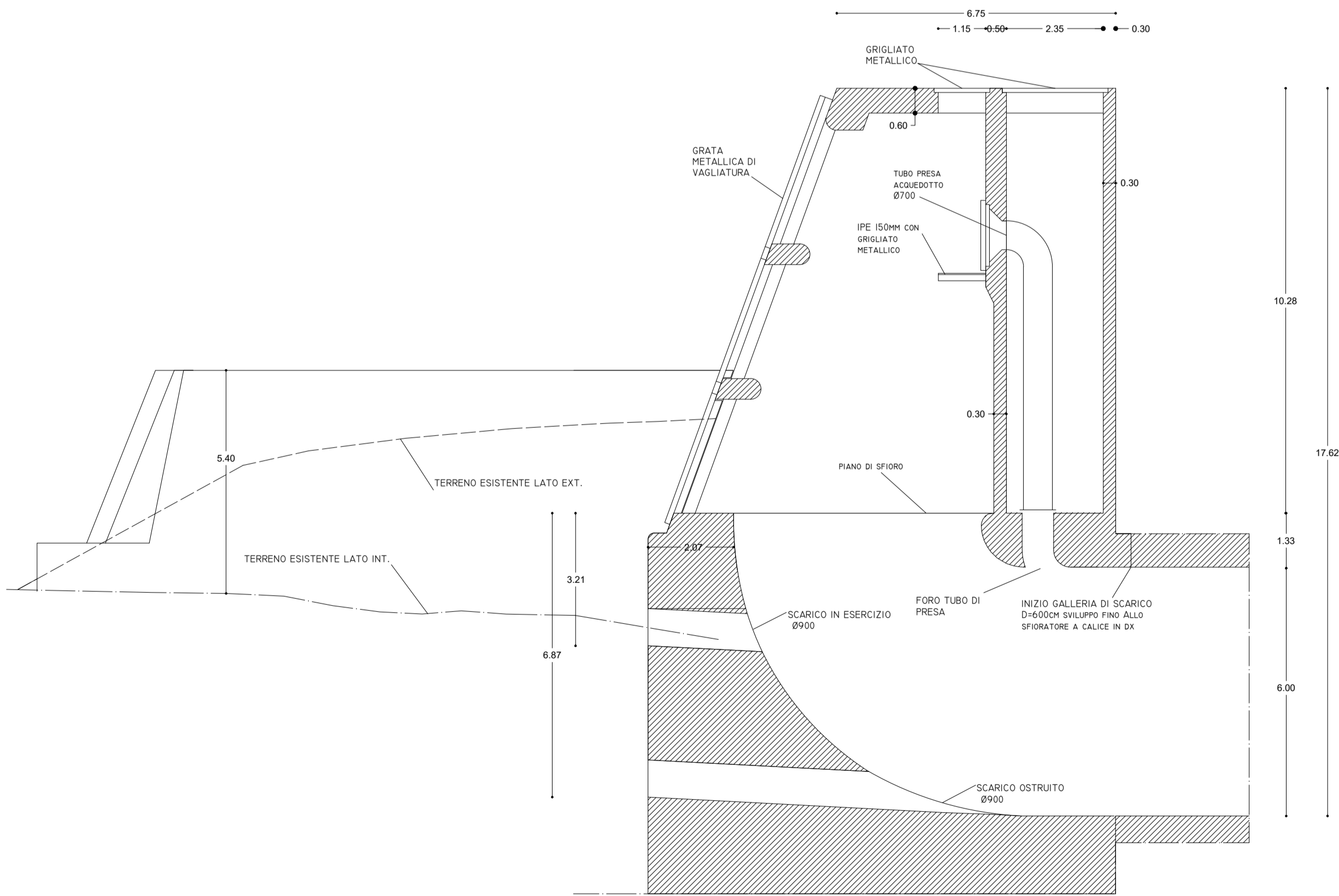




PLANIMETRIA



SEZIONE LONGITUDINALE A-A



REGIONE SICILIA
Assessorato regionale dell'energia
e dei servizi di pubblica utilità
Dipartimento regionale dell'acqua e dei rifiuti





DIGA GIBBESI

RIVALUTAZIONE SISMICA, STUDIO DELLE PRESSIONI NEUTRE E MOTI DI FILTRAZIONE, PROGETTO DI FATTIBILITA' TECNICO ECONOMICA, DEFINITIVA ED ESECUTIVA, MANUTENZIONE STRAORDINARIA STRADA DI COLLEGAMENTO CASA DI GUARDIA - POZZO - PARATOIE E RIEFFICIENTAMENTO STRUMENTAZIONE DI MONITORAGGIO E CONTROLLO

E

ACCERTAMENTO DELL'EFFETTIVA CONSISTENZA DEI MANUFATTI (TOPOGRAFIA)

RESPONSABILE DEL PROCEDIMENTO :

Dott. Ing. Antonio Margagliotta

ASSOCIAZIONE TEMPORANEA DI IMPRESE TRA:

Mandataria

Mandanti







REDAZIONE DELL'ELABORATO

SOCIETA' ORION PROGETTI

RESPONSABILE:

Arch. Benedetto Versari

DIREZIONE DI PROGETTO PER L'ATI :

TECHNITAL S.p.A.

Dott. Ing. Simone Venturini

TITOLO ELABORATO:

ACCERTAMENTO DELL'EFFETTIVA CONSISTENZA DEI MANUFATTI (TOPOGRAFIA)
RILIEVI
TORRE DI PRESA E SCARICO DI FONDO (TAV. 1 di 3)

ELABORATO N° :

I1122F-E-TOP-DS-038-00

SIGLA	ELABORATO	CONTROLLATO	APPROVATO			
	P. Scafidi-B. Versari-V. Lato	F. Camarà	S. Venturini			
REVISIONE	N.	DESCRIZIONE	RED.	VER.	APP.	
	1	02	Emisione Marzo 2021	PR	FC	S.V.
	2					
	3					

NOME FILE :

I1122F_E_TOP_TORRE PRS_DS_38_39_40.dwg

DATA :

Marzo 2021

SCALA :

1:100

A TERMINE DI LEGGE CI RISERVIAMO LA PROPRIETA' DI QUESTO ELABORATO CON DIVIETO DI RIPRODURLO RENDENDOLO NOTO A TERZI ANCHE PARZIALMENTE SENZA NOSTRA AUTORIZZAZIONE